

案件名稱：「永續提升人行安全計畫-高雄市-符合交通部盤點提供之易肇事路口案」

改善項目：易肇事路口行人安全設施改善。

施工地點：高雄市等 82 處路口(國土署 60 路口、交通部 22 路口)。

本府交通局施工路口與預計施作項目之明細如下：

補助機關	行政區	路口	改善項目	目前進度	預定完工日期	施工前	施工中	施工後
國土管理署	前金區	中正四路、瑞源路	標誌標線號誌調整	已完工	10/31			
國土管理署	苓雅區	五福一路、和平一路	標誌標線號誌調整	已完工	9/30			
國土管理署	鳳山區	中山路、成功路	標誌標線號誌調整	已完工	10/31			
國土管理署	新興區	七賢一路、林森一路	標誌標線號誌調整	已完工	10/31			
國土管理署	新興區	民族二路、信守街	標誌標線號誌調整	已完工	9/30			
交通部公路局	苓雅區	建國一路、福德二路	標誌標線號誌調整	已完工	10/31			
國土管理署	鳳山區	五甲三路、自強二路	標誌標線	已完工	10/31			
國土管理署	楠梓區	德賢路 550 巷、德賢路	標誌標線號誌調整	已完工	10/31			
國土管理署	左營區	自由二路、裕誠路	標誌標線號誌調整	已完工	9/30			
國土管理署	新興區	中正三路、復興一路	標誌標線號誌調整	已完工	9/30			
國土管理署	三民區	十全一路、自由一路	標誌標線號誌調整	已完工	9/30			
國土管理署	新興區	五福二路、復興二路	標誌標線號誌調整	已完工	10/31			






















補助機關	行政區	路口	改善項目	目前進度	預定完工日期	施工前	施工中	施工後
國土管理署	鳳山區	文衡路、文化路	標誌標線號誌調整	已完工	9/30			
國土管理署	三民區	大豐二路、義德路	標誌標線號誌調整	已完工	9/30			
國土管理署	左營區	博愛二路、明華一路	標誌標線號誌調整	已完工	9/30			
國土管理署	左營區	左營新路、孔營路	標誌標線號誌調整	已完工	9/30			
交通部公路局	美濃區	復興路二段、龜山街口	新設號誌	已完工	10/31			
國土管理署	路竹區	國昌路、237巷	新設號誌	已完工	9/30			
國土管理署	路竹區	國昌路、建國路	新設號誌	已完工	9/30			
國土管理署	路竹區	國昌路、自強街	新設號誌	已完工	9/30			
國土管理署	路竹區	大智路、大勇路	標誌標線號誌調整	已完工	10/31			
交通部公路局	旗山區	樹人路、崙北巷	新設號誌	已完工	9/30			
交通部公路局	旗山區	樹人路、義民巷	新設號誌	已完工	9/30			
國土管理署	大寮區	崇仁街、永吉街	新設號誌	已完工	7/31			
國土管理署	永安區	保興二路、保興二路6-5號	新設號誌	已完工	10/31			
國土管理	苓雅區	武廟路、心正路	新設號誌	已完工	9/30			



補助機關	行政區	路口	改善項目	目前進度	預定完工日期	施工前	施工中	施工後
署								
交通部公路局	前金區	中華三路、河南二路	標誌標線號誌調整	已完工	9/30			
國土管理署	楠梓區	德民路、藍昌路、後昌新路	標誌標線號誌調整	已完工	9/30			

本府警察局施工路口與預計施作項目之明細如下：

補助機關	行政區	路口	改善項目	目前進度	預定完工日期	施工前	施工中	施工後
內政部國土署	苓雅區	中正一路、高速公路東側便道	設置科技執法	113.10.15 驗收	113.09.13			
內政部國土署	苓雅區	中正一路、輔仁路	設置科技執法	113.10.15 驗收	113.09.13			
內政部國土署	三民區	九如一路、高速公路西側便道	設置科技執法	113.10.22 驗收	113.08.30			
內政部國土署	三民區	同盟一路、自由一路	設置科技執法	113.10.14 驗收	113.09.13			
內政部國土署	楠梓區	海專路、德民路	設置科技執法	113.10.14 驗收	113.09.13			
內政部國土署	左營區	博愛二路、裕誠路	設置科技執法	113.10.22 驗收	113.08.30			
內政部國土署	左營區	華夏路、新莊一路	設置科技執法	113.10.22 驗收	113.08.30			
內政部國土署	左營區	新庄仔路、翠華路	設置科技執法	113.10.14 驗收	113.09.13			
內政部國土署	仁武區	水管路、澄觀路	設置科技執法	113.10.15 驗收	113.09.13			

交通部公路局	仁武區	八德二路、高楠公路	設置科技執法	113.10.15 驗收	113.09.13			
交通部公路局	左營區	大中一路、民族一路	設置科技執法	113.10.14 驗收	113.09.13			
交通部公路局	左營區	大中二路、翠華路	設置科技執法	113.10.15 驗收	113.09.13			
交通部公路局	前金區	中華三路、五福三路	設置科技執法	113.10.15 驗收	113.09.13			
交通部公路局	前鎮區	中山四路、五甲三路	設置科技執法	113.10.22 驗收	113.08.30			
交通部公路局	苓雅區	建國一路、高速公路西側便道	設置科技執法	113.10.22 驗收	113.08.30			
交通部公路局	楠梓區	水管路、高楠公路	設置科技執法	113.10.14 驗收	113.09.13			

本局道路養護工程處施工路口與預計施作項目之明細如下：




補助機關	行政區	路口	改善項目	目前進度	預定完工日期	施工前	施工中	施工後
內政部	三民區	建國二路、復興一路	土木工程	已完工	已完工			
內政部	左營區	自由二路、明誠二路	土木工程	已完工	已完工			
內政部	左營區	自由三路、孟子路	土木工程	已完工	已完工			
內政部	左營區	明誠二路、博愛二路	土木工程	已完工	已完工			
內政部	前金區	七賢二路、河東路	土木工程	已完工	已完工			
內政部	苓雅區	中華四路、興中	土木工程	已完工	已完工			



		二路						
內政部	苓雅區	四維一路、凱旋二路	土木工程	已完工	已完工			
內政部	鼓山區	明誠三路、華榮路	土木工程	已完工	已完工			
內政部	鼓山區	明誠三路、裕誠路	土木工程	已完工	已完工			
內政部	三民區	九如一路、永年街	土木工程	已完工	已完工			
交通部	三民區	九如一路、大昌二路	土木工程	已完工	已完工			
交通部	三民區	民族一路、建工路	土木工程	已完工	已完工			
交通部	前金區	中華三路、六合二路	土木工程	已完工	已完工			
交通部	前鎮區	中山三路、凱旋四路	土木工程	已完工	已完工			
交通部	鼓山區	明誠三路、中華一路	土木工程	已完工	已完工			
內政部	楠梓區	加昌路、區東路	土木工程	已完工	已完工			
內政部	楠梓區	德民路、惠都街	土木工程	已完工	已完工			
內政部	楠梓區	德民路、惠豐街	土木工程	已完工	已完工			
內政部	楠梓區	德民路、監理站大門	土木工程	已完工	已完工			
內政部	楠梓區	德民路、德民路18巷	土木工程	已完工	已完工			
內政部	楠梓區	德民路、高楠公路	土木工程	已完工	已完工			

交通部	左營區	民族一路、榮佑路	土木工程	已完工	已完工			
交通部	燕巢區	角宿路(市186)、大學路(高36)	土木工程	已完工 (鋼板護欄設置)	已完工			
交通部	燕巢區	角宿路(市186)、角宿路639巷	土木工程	已完工 (鋼板護欄設置)	已完工			
內政部	左營區	榮總路、榮佑路	土木工程	已完工	已完工			
內政部	苓雅區	三多四路、城西街	土木工程	已完工	已完工			
內政部	苓雅區	中華四路、苓雅二路	土木工程	已完工	已完工			
內政部	苓雅區	四維三路、林森二路	土木工程	已完工	已完工			
內政部	苓雅區	青年二路、海邊路	土木工程	已完工	已完工			
內政部	鼓山區	南屏路、昌盛路	土木工程	已完工	已完工			
內政部	大寮區	光明、萬丹、至學路口	土木工程	已完工	已完工			
內政部	前鎮區	瑞隆路、瑞福路	土木工程	已完工	已完工			
內政部	苓雅區	三多一路、體育場路	土木工程	已完工	已完工			
內政部	鳳山區	八德路、文衡路	土木工程	已完工	已完工			
內政部	鳳山區	青年路二段、文化路	土木工程	已完工	已完工			
交通部	三民區	九如一一路、光武路	土木工程	已完工	已完工			



交通部	苓雅區	建國一路、輔仁路	土木工程	已完工	已完工			
-----	-----	----------	------	-----	-----	--	---	---

案件名稱：「高雄市-校園周邊暨行車安全道路改善計畫」(交通部公路局)

改善項目：通學道改善工程。

施工地點：高雄市等6所學校。

本市各級學校預計施作項目之明細如下：

補助機關	行政區	學校	改善項目	目前進度	預定完工日期	施工前	施工中	施工後
交通部公路局	旗山區	圓潭國小	通學道	已完工	113.5.27			
交通部公路局	林園區	港埔國小	通學道	規劃設計中	-		配合工程進度後續張貼	配合工程進度後續張貼
交通部公路局	梓官區	蚵寮國小	通學道	規劃設計中	-		配合工程進度後續張貼	配合工程進度後續張貼
交通部公路局	大樹區	姑山國小	通學道	施工中	113.10.22			
交通部公路局	彌陀區	壽齡國小	通學道	施工中	113.10.30			
交通部公路局	左營區	大義國中	通學步道	預計113.10.25開工	114.2.15			配合工程進度後續張貼